

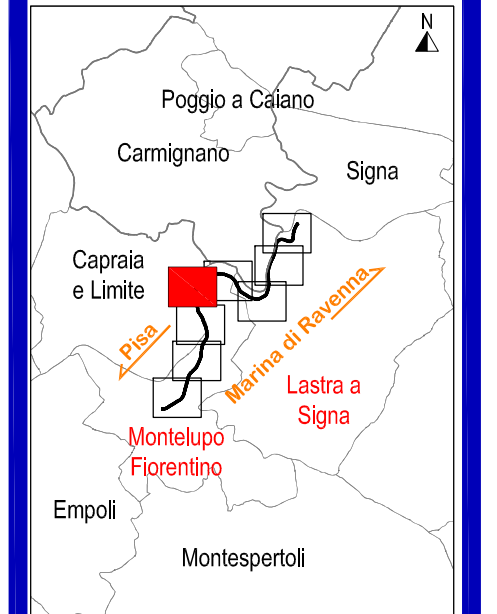
Capraia e limite

Km 60

Montelupo fiorentino

VIA ANTINORO (ROV.NE)

| | | |
|------------------|--------|-------------------|
| REGIONE: Toscana | REV: 1 | DATA: Giugno 2012 |
| TAVOLA: 4 | | |



LEGENDA

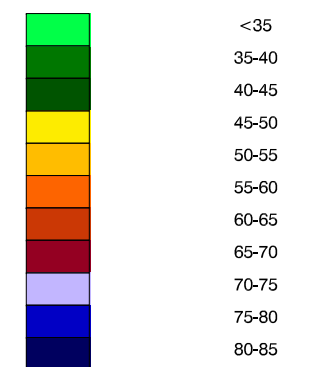
TIPOLOGIA RICETTORI

- Edifici abitativi
- Edifici non abitativi o di pertinenza ANAS
- Edifici scolastici (sensibili)
- Edifici ospedalieri (sensibili)

SIMBOLOGIA

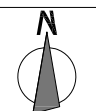
- Intervento esistente

CROMATICITA' LIVELLI



Propagazione dei livelli a 4 m dal suolo [dB(A)]

- Confine Comunale
- Confine Provinciale



scala **1:5000**

